






LEGENDA


- 


granica zahvata
- 


granica urbanističke parcele
- 


more
- 


potok
- 


planirane saobraćajnice
- 


osovine saobraćajnica
- 


trotoari
- 


potporni zid
- 


lungo mare
- 


unutrašnji plovni put
- 


popločane kolске
- 


pješačke površine
- 


površine za javni parking
- 


pristanište
- 

more
- 

potok
- 

pješčana/
- 

stjenovita plaža
- 

stjenovita obala / krš
- 

vodovod

LEGENDA:

PUJ-Objekti pejzažne arhitekture javne namjene

ZUS zelenilo uz saobraćajnice

UC uređenje obale

PU pješačka ulica

PP drvoredi

PUO-Objekti pejzažne arhitekture ograničene namjene

ZTN zelenilo turističkih naselja

PUS-Objekti pejzažne arhitekture specijalne namjene

ZP zaštitni pojas

Kategorija "A"-reprezentativni primjerci ZADRŽAVA SE

Kategorija "B"-reprezentativni primjerci-ZADRŽAVA SE UZ MIERE NIJEJE

PRESADIVANJE

Državna studija lokacije  
"DIO SEKTORA 46 - KAMENОВО"


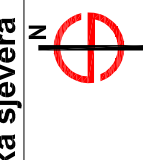

Opština Budva

Faza: Plan

(do 2020.god.)

Planirano stanje

PEJZAŽNA ARHITEKTURA

Investitor	Oznaka sjevera
	
Ministarstvo održivog razvoja i turizma	Datum izrade Plana
	Jul, 2014.god.
Obrađivač	Razmjera
	R 1:1000
republički zavod za urbanizam i projektovanje - ad podgorica	Broj lista
Odgovorni planer: Tamara Vučević, dipl.ing.arh.	13